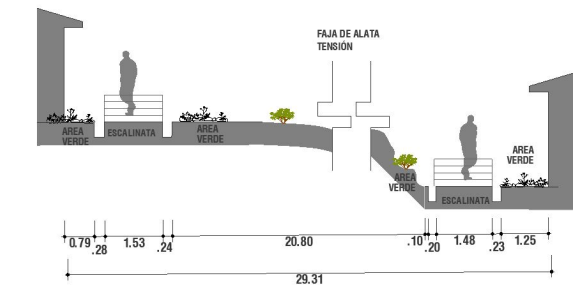
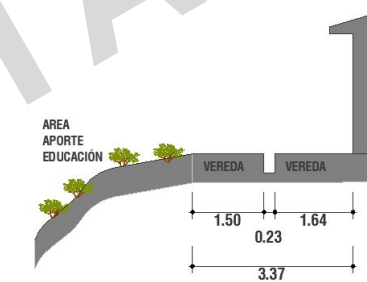


SECCIONES VIALES - RUTAS DE TRANSPORTE
1:2,000

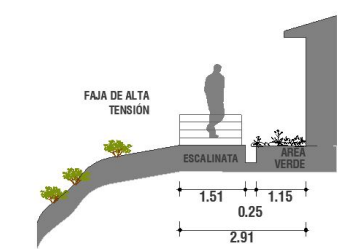
CALLE TRIUNFO Y FAJA DE ALTA TENSION
CORTE T-T
29.31ml.
VÍA PAVIMENTADA



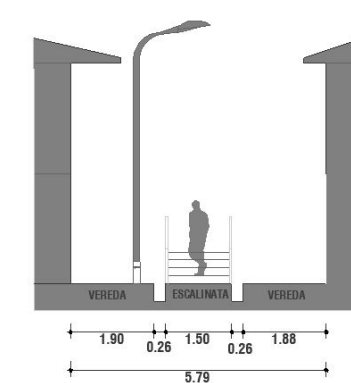
CALLE LOS ANGELES
CORTE U-U
3.37ml.
VÍA PAVIMENTADA



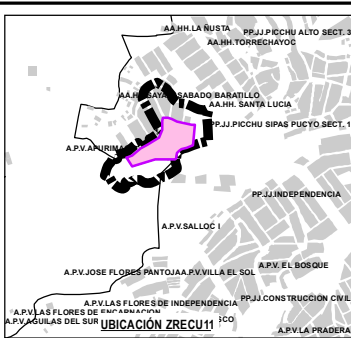
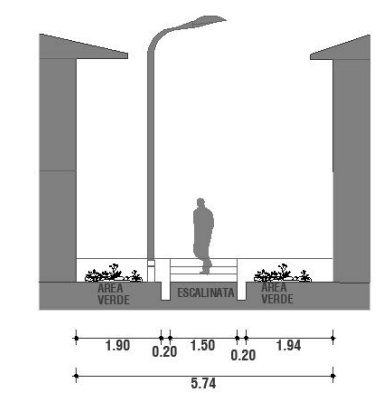
CALLE TRIUNFO
CORTE V-V
2.91ml.
VÍA PAVIMENTADA



CALLE TRIUNFO
CORTE W-W
5.79ml.
VÍA PAVIMENTADA



CALLE LAS AMERICAS
CORTE Y-Y
5.74ml.
VÍA PAVIMENTADA



LEYENDA GENERAL

RUTAS EMPRESAS DE TRANSPORTE

- EMPRESA EXPRESO SANTIAGO S.A.
- EMPRESA EXPRESO SAN SEBASTIAN S.A.
- EMPRESA TURISTICOS Y AFINES PACHAUTCUC S.A.
- EMPRESA LEON DE SAN JERONIMO S.A.

ESTADO DE LOS PARADEROS

- BÁSICO CON SEÑALÉTICA

COBERTURA DE PARADERO

- RADIO DE COBERTURA 250M

OTROS ELEMENTOS:

- ZONA DE REGLAMENTACION ESPECIAL
- AMBITO DE ESTUDIO
- BORDE URBANO
- OCCUPACION ACTUAL EN EL AMBITO
- SERVIDUMBRE ALTA TENSION ELECTRICA
- AGRUPACIONES URBANAS
- MANZANA ENTORNO
- EQUIPAMIENTO URBANO ENTORNO
- CURVAS DE NIVEL
- RIOS
- VIAS
- SECCION DE VIAS

ESCALA GRÁFICA

SISTEMA DE COORDENADAS:
WGS 1984 UTM Zone 19S
Projection: Transverse Mercator
Datum: WGS 1984
False Easting: 500,000.0000
False Northing: 10,000,000.0000
Central Meridian: -69.0000
Scale Factor: 0.9996
Latitude Of Origin: 0.0000
Units: Meter

MUNICIPALIDAD PROVINCIAL DE CUSCO

GERENCIA DE DESARROLLO URBANO Y RURAL

SGOT ZRECU11

PLAN ESPECIFICO ZRECU11

PROYECTO: "MEJORAMIENTO Y RECUPERACION DE LAS CONDICIONES DE HABITABILIDAD URBANA EN 41 ZONAS DE REGLAMENTACION ESPECIAL DE LA PROVINCIA DE CUSCO"

MAPA: ESTRUCTURA VIAL: RUTAS DE TRANSPORTE - SECCIONES VIALES

AGrupACIONES Y/O SECTOR: AA.HH. SAYARIY SABADO BARATILLO - QUEBRADA SIPASMAYO

ELABORADO POR: EQUIPO TECNICO PM41ZRE

ESCALA: 1:2,000

REFERENCIALES: LOS LÍMITES QUETRIALES SON REFERENCIALES

JULIO - 2022

MD-FC 03D